


VRAIE COPIE DE L'ORIGINAL



émise le 18-09-2000

CHRISTIAN DE PASSILLE  
ARPENTEUR GÉOMÈTRE

REPERE D'ARPENTAGE EXISTANT  
N.B. CE PLAN NE DOIT SERVIR QUE POUR LES FINS INDICUÉES AU DOCUMENT QU'IL ACCOMPAGNE  
N.B. LES DIRECTIONS APPARAISSANT SUR CE DOCUMENT SONT CONVENTIONNELLES

LOT(S): LE LOT 1165 ET SES SUBDIVIONS		LOT(S)
CADASTRE: CANTON D'ORFORD		CADASTRE
MUNICIPALITÉ: VILLAGE DE DEUUVILLE		MUNICIPALITY
DIVISION D'ENREGISTREMENT: SHERBROOKE		REGISTRY DIVISION
DATE: 18 FÉVRIER 1991	ÉCHELLE: 1:200 (S.I.)	SCALE: DOSSIER: SI
LEVÉ: 22 AOÛT 1990		FILE PLAN

 DENIS OUELLET, A.G.  
 MICHEL COUTURE, A.G.  
 ROSAIRE DESILETS, A.G.  
 SHERBROOKE, QUÉ.


  
 ARPENTEUR-GÉOMÈTRE