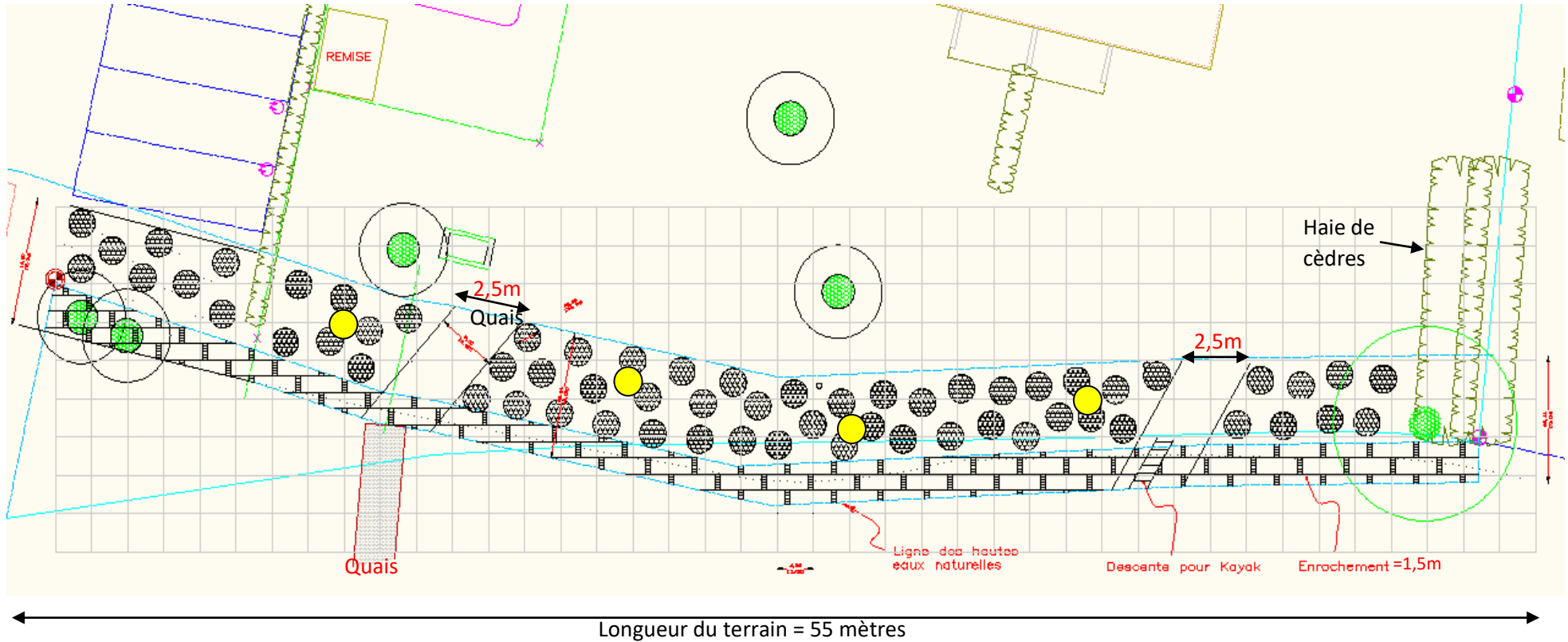





PLAN POUR LA DEMANDE DE CERTIFICAT D'AUTORISATION POUR LA REMISE À L'ÉTAT NATUREL DES RIVES



LAC MAGOG

Légende

-  Arbres existants
-  Nouveaux arbustes (total de 60 avec 1,5 mètres entre chaque)
-  Nouveau arbres

Note

L'enrochement fait en moyenne 1,5 mètre de largeur entre la ligne des hautes eaux et le début du terrain gazonné. Il reste donc 3,5 mètres de terrain gazonné à remettre à l'état naturel. Des vignes seront plantées dans l'enrochement.